

**Legende**

- Gemeinde- und Gemarkungsgrenze
- - - Gemarkungsgrenze
- Verfahrensgrenze
- unveränderte Grenze
- neu abgemerkter Grenzpunkt in Verfahrensgrenze
- Flurstücksgrenze (num.)
- - - Flurstücksgrenze (graph.)
- - - Zugehörigkeitshaken
- 123 Flurstücksnummer
- Abfindungsfurstück
- Grenze des Abfindungsbereiches

**Hinweise**

Unsere ausführliche Legende finden Sie schnell und einfach mit unserem QR-Code oder unter: <https://www.geodaten.landentwicklung.bayern.de/legende.pdf>

Die Flurkarte außerhalb des Verfahrensgebiets und der Gebäudebestand können vom aktuellen Stand der Vermessungsverwaltung abweichen.



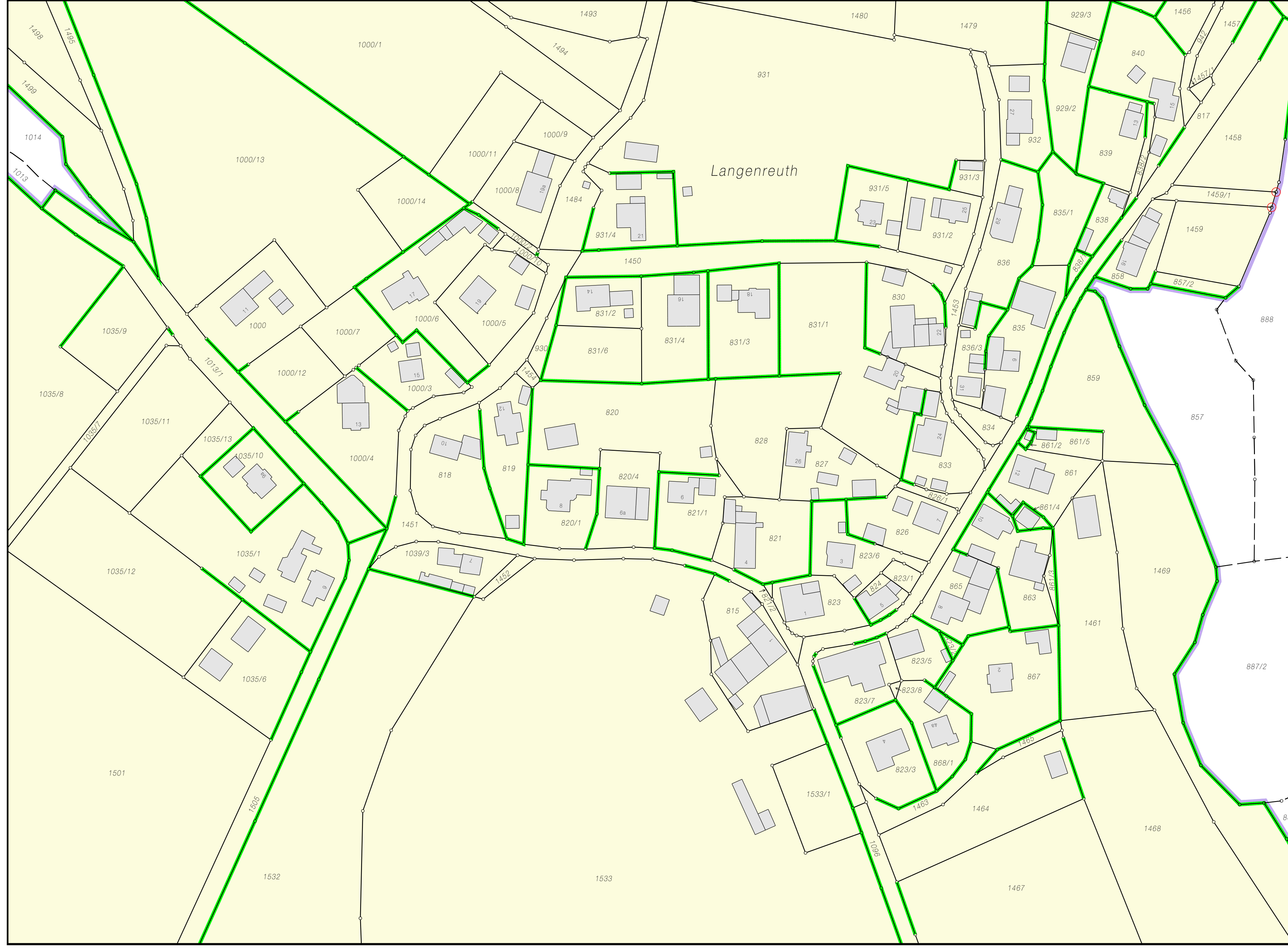
**Abfindungskarte**

Teil 1 von 2  
Ortsbeilage M=1:1000 vorhanden  
Anlage zum Flurbereinigungsplan








**Amt für Ländliche Entwicklung Oberfranken**  
Teilnehmergemeinschaft  
Langenreuth  
Flurneuerung und Dorferneuerung  
Stadt Pegnitz  
Landkreis Bayreuth

Maßstab 1:5000 VK2 203030 Erstellt am 23.01.2025





### Legende

-  Verfahrensgrerze
-  unverrnderte Grerze
-  neu abgemaarker Grerpunkt in Verfahrensgrerze
-  Flurstcksgrerze (num.)
-  Flurstcksgrerze (graph.)
-  Flurstcksnummer
-  Abfindungsflurstck

### Hinweise

Unsere ausfhrliche Legende finden Sie schnell und einfach mit unserem QR-Code oder unter: <https://www.geodaten.landentwicklung.bayern.de/legende.pdf>



Die Flurkarte auerhalb des Verfahrensgebiets und der Gebuudebestand knnen vom aktuellen Stand der Vermessungsverwaltung abweichen.

### Abfindungskarte



Teil 2 von 2  
Ortsbeilage  
Anlage zum Flurbereinigungsplan

Amt fr Lndliche Entwicklung Oberfranken  
Teilnehmergemeinschaft  
Langenreuth  
Flurneuerung und Dorferneuerung  
Stadt Pegnitz  
Landkreis Bayreuth